 En sortant du parking, monter prudemment par la D 101 vers Méridil en suivant le balisage jaune. A la sortie du chemin herbeux dit des Amoureux l'itinéraire suit deux portions de routes qui demandent de rester vigilant. Il laisse au nord la variante de la plaine du Mont Jarron qui allonge le parcours de 2 km.

A la cote 114, tourner à gauche sur un bon chemin d'abord herbeux puis empierré, bordé de haies, qui débouche sur une petite route qui conduit à Pompérain.

Le parcours descend par un agréable chemin empierré en sous-bois. En sortant, un aller et retour mène, à gauche, à la **fontaine de Font Maye**.


Le chemin s'élargit et monte jusqu'à un chemin empierré. Descendre alors à gauche vers Saint-Romans. A 300 m environ, il ne faut pas manquer le discret **puits maçonné** en gréite qui se trouve dans un champ communal, à droite du chemin. Il fallait descendre quelques marches pour y puiser l'eau.


En arrivant à la D 101, l'œil est attiré par le portail de l'**église de Saint-Romans-lès-Melle**.

 L'itinéraire se poursuit par le GR® 655, balisé blanc-rouge. Dépasser le **lavoir** et les "ponnes à bujaie" -

grandes auges en pierre pour faire la lessive - et traverser le plan vers la maison aux volets jaunes.

Le raidillon de la venelle aux Rats nous hisse vers la Garenne. Par une rue à droite, le parc domine le vallon, un **logis du XV<sup>e</sup>** avec une tour crénelée et son parc.

 Par le chemin du Merlet puis la rue de la Garenne, le circuit longe bientôt le lotissement du Verdillon d'où un chemin herbeux descend jusqu'à la route de Bel-Air.

 La randonnée contourne Trappe et franchit **la Béronne** par une passerelle maçonnée (en période de crue, on rejoindra

le Bassiou par le pont Bourdeau). Par de petites routes, atteindrez l'ancienne voie ferrée de Ruffec à Niort. Elle marque le début du **sentier piétonnier** qui nous conduit à Melle. Le chemin longe le bois de Mouille Pain avant de passer sous la rocade par le marche-pied le long de la Béronne.

Il remonte et domine les étangs lagunaires de la station d'épuration de Loubeau.

 **Les grottes de Loubeau abritent une colonie de chauves-souris.**


*L'inscription du site dans le réseau Natura 2000 permet la protection de l'habitat des Rinolophes et autres Barbastelles.*

 et retour à droite pour visiter le **lavoir de Loubeau** au bord de la Béronne.


  L'itinéraire atteint l'**église romane Saint-Hilaire**


après un coup d'œil sur Melle (remparts, hôtel du Ménoc du XV<sup>e</sup>, église Saint-Savinien...).

Poursuivre en face sur le chemin. Juste après le **bosquet d'arbres à écorces colorées**, le gîte d'étape marque la fin du parcours sur le GR.

 Suivre le balisage jaune en montant le long de la route de Niort puis bifurquer à gauche par la rue Marcel-Brillouin. L'impassée de Logis se prolonge par un passage pour piétons sous la rocade. L'itinéraire contourne l'atelier TDF et, juste avant le rond-point du Parapluie, tourne à gauche à l'angle d'un calvaire.

Au bord du lotissement du Perrot, le sentier piétonnier file en direction du

 **château de Chaillé** (maison de retraite). Juste avant le pont sur l'Argentière, tourner à gauche, près d'un premier **lavoir**. Par l'allée Madeleine-

 Groussard, le circuit longe un second **lavoir** et débouche sur la D 101. La mairie est alors toute proche.



-  Patrimoine bâti
-  Point de vue
-  Aire de pique-nique
-  Patrimoine naturel
-  Traversée de route

# SAINT-MARTIN-LÈS-MELLE

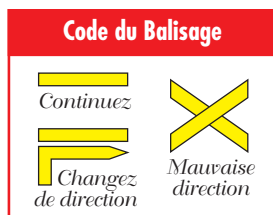
*Vous découvrirez au cours de ce circuit :*

- la fontaine de Font Maye et un puits maçonné ;
- l'église de Saint-Romans-lès-Melle, un lavoir et des ponnes ;  
*Dédiée à saint Romain, une corniche ornée de masques, un blason portant des coquilles Saint-Jacques... font l'intérêt de ce modeste édifice du XII<sup>e</sup> siècle.*
- le logis de Saint-Romans ;
- la vallée de la Béronne ;
- le parcours botanique du "Chemin de la Découverte" ;
- le site des grottes de Loubeau ;
- le lavoir de Loubeau ;

*Mentionné dès 1793, le lavoir de Loubeau a été aménagé au XIX<sup>e</sup> siècle par un toit ouvert. Une cheminée d'angle permettait aux laveuses de se réchauffer. L'eau de la fontaine est captée dans un bassin maçonné en hémicycle, protégée ainsi des crues ponctuelles de la rivière.*

• l'église romane Saint-Hilaire et le point de vue sur Melle ;  
*Ce magnifique édifice (fin du XI<sup>e</sup> siècle) est classé au patrimoine mondial de l'UNESCO. Il fut une étape importante sur les chemins de Saint-Jacques-de-Compostelle. Le plan de l'église permettait aux pèlerins de déambuler autour de l'abside vers les chapelles des absidioles. Le portail nord et le cavalier, la façade ouest de style roman poitevin ainsi que les décors des chapiteaux sont remarquables.*

- le château de Chaillé et les lavoirs sur l'Argentière.



- © Comité Départemental des Deux-Sèvres de la Randonnée Pédestre
- Comité Départemental de Tourisme en Deux-Sèvres  
[www.deux-sevres.com/cdt79/](http://www.deux-sevres.com/cdt79/)  
Tél. 05 49 77 87 79

*Cette fiche est éditée par le Conseil Général des Deux-Sèvres en conformité avec les dispositions de la charte qualité "Randonnée en Deux-Sèvres".*

*Tél. 05 49 06 77 65*

# SAINT-MARTIN-LÈS-MELLE



## Des lavoirs de l'Argentière à la Béronne

*Les lavoirs, les églises romanes et les grottes de Loubeau animent une partie du parcours botanique du "Chemin de la Découverte" et du chemin de Saint-Jacques-de-Compostelle.*

Accès : 1 km à l'ouest de Melle

Départ : place de la mairie

Distance : 13 km

Durée : 3 h 30

Balisage : jaune ou blanc-rouge

**Rando** pédestre  
en Deux-Sèvres